


*Mama's*  
**CLASSICS**

**Roadbook**













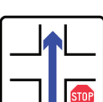

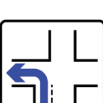

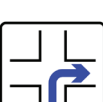

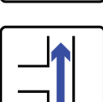



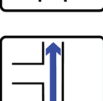




Sisällysluettelo - Index

	<b>Sivu</b>
	<b>Page</b>
<b>Reittimerkkien selitteet / Route marker descriptions</b>	<b>3</b>
<b>Roadbook sivun merkintöjen selite / Roadbook entry description</b>	<b>4</b>
<b>Tehtävämerkkien selitteet / Precision task sign description</b>	<b>5</b>
<b>Reitti A - Lauantai / Route A - Saturday</b>	<b>6</b>
<b>Tehtäväkuvaukset / Precision task descriptions</b>	<b>10</b>

## Merkkien selitteet - Route marker descriptions

### Reittimerkit - Route markers

	Käännä vasempaan Turn left		Poistu liikenneympyrän 1. liittymästä Roundabout, take first exit
	Käännä oikealle Turn right		Poistu liikenneympyrän 2. liittymästä Roundabout, take second exit
	Käännä vasempaan valoista Turn left at traffic lights		Poistu liikenneympyrän 3. liittymästä Roundabout, take third exit
	Jatka suoraan valoista Continue straight from traffic lights		Tarkkuustehtävä - seuraa henkilökunnan opastusta. Special precision task - follow staff instructions
	Aja risteyksestä suoraan Continue straight from intersection		Valokuvatehtävä alkaa Photo task begins
	Aja risteyksestä suoraan. Väistämisvelvollisuus Continue straight from intersection. Yield		Valokuvatehtävä päättyy Photo task ends
	Aja risteyksestä suoraan. Pysähdy Continue straight from intersection. Mandatory stop		Lähtö / Maali Start / Finnish
	Käännä vasempaan risteyksestä. Kääntymiskaista Turn left from intersection. Dedicated lane		Tasoristeys - Noudata varovaisuutta Railroad crossing - Exercise caution
	Käännä oikealle risteyksestä Turn right from intersection		Muu vaara - Noudata varovaisuutta Other hazard - Exercise caution
	Jatka suoraan, risteys vasempaan Continue straight. Crossing to the left		Hallituskatu Kadun nimi Street name
	Käännä oikealle T-risteyksestä. Väistämisvelvollisuus Turn right from T-intersection. Yield		
	Käännä vasempaan T-risteyksestä Turn left from T-intersection		
	Mutkan jälkeen, jatka suoraan After curve, continue straight		
	Aja tienhaarasta oikealle Continue right. Another road merging		
	Aja tienhaarasta oikealle Continue right, road splits		

## Roadbookin rakenne / Roadbook structure

Roadbookin reittiohjeet koostuvat kahdesta pääkohdasta joita ovat ajo-ohje symboli sekä etäisyys edelliseen ajo-ohje merkintään. Lisäksi reittiohjeessa voi olla erilaisia auttavia merkintöjä, kuten tienviittoja tai kadunnimiä, sekä huomiomerkkejä kuten kuoppainen tie.

Yksi rivi roadbookissa on aina yksi ajo-ohje merkintä. Eli yleensä risteys, mutta myös jokin muu huomioitava kohta reitillä.

Tarkkuustehtävät on merkitty roadbookiin merkillä:  
Jokaisesta tarkkuustehtävästä löytyy kuvaus roadbookin lopusta.

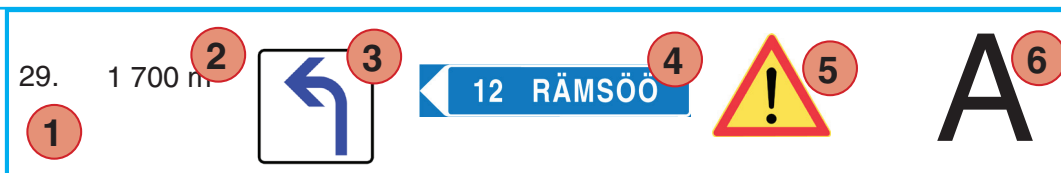


The driving directions contain 2 main components, which are the driving direction icon and the distance from the previous entry. One driving direction entry may also include some auxiliary symbols such as road signs or warning signs. An example driving directions entry below.

Precision tasks are marked with this sign:  
There is a detailed description found for each precision task at the end of this roadbook.



### Roadbook merkintöjen selite / Roadbook entry description



1. Ajo-ohje merkinnän numero
2. Matka metreinä edellisestä merkinnästä (ohjeellinen)
3. Merkinnän symboli. Kts. symbolien selitteet
4. Tienviitta mikäli kohdassa on sellainen
5. Muita mahdollisia merkkejä
6. Reitin tunniste (sivun yläreunassa)

1. Number of the driving direction entry
2. Distance from the previous driving direction (meters)
3. Symbol of the entry, ie. driving direction icon entry
4. Traffic sign icon, if applicable
5. Other possible icons
6. Route identification (top corner of each page)

## Tarkkuustehtävä merkit / Precision task signs



Ajanotto / tehtävä alkaa

Timing / task starts



Ajanotto / tehtävä päättyy.

Timing / precision task ends.



Jono

Queue



Pysähdy ja odota

Pysähdy merkin kohdalle ja odota kilpailun henkilökunnan lupaa jatkaa.

Stop and Wait

Stop at sign and wait staff's permission to continue



Roadbookissa tauko tehtävän ajan

Roadbook pause for duration of task



Roadbook jatkuu

Continue by the Roadbook



Pysähtyminen tällä alueella kielletty

Kilpailijan tulee pitää ajoneuvo jatkuvasti liikkeessä tällä alueella. Auton pysähtyminen johtaa tehtävän hylkäämiseen ja maksimi virhepisteisiin.

No stopping allowed inside this area

Car must be kept in constant motion within this area. If the car stops at any time inside this area, the task is failed and results in maximum error points.




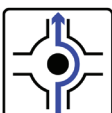

















## Tienviitat / Traffic signs

Alla esimerkkejä Roadbookissa käytetyistä tienviitoista. Tienviitta löytyy reittimerkkiä vastaavasta risteyksestä. Huom. risteyksessä voi olla muitakin viitoja.

Below you can see examples of traffic sign icons used in this Roadbook. Traffic sign shown in the icon can be found from the intersection in question. Please note that there may also be other signs on the intersection that are not displayed in the roadbook.



# A

1. 
2. 150 m 
3. 1 200 m 
4. 950 m 
5. 300 m 
6. 1 500 m    

7. 2 600 m   

8. 0 m  **A1**
9. 0 m 
10. 3 300 m  
11. 0 m 
12. 2 100 m  Vesilahden kirkon pysäköintialue  
Vesilahti church parking lot
13. 40 m  
14. 20 m   Käännyttään takaisin tulosuuntaan  
Turn back
15. 1 300 m 

# A

- 16. 20 m  **A2**
- 17. 20 m 
- 18. 900 m 
- 19. 0 m  **NARVA 9**
- 20. 7 500 m  **33 PUNKALAUDUN**
- 21. 200 m 
- 22. 0 m  **A3**
- 23. 0 m 
- 24. 100 m  **PUNKALAUDUN 33**
- 25. 17 200 m  **21 URJALA** Halkivahantie
- 26. 0 m 
- 27. 17 600 m 
- 28. 0 m  **4 URJALA**
- 29. 7 700 m  **URJALA AS.**
- 30. 50 m  **UUSI-SALMI 3**

# A

31. 0 m



32. 5 800 m



33. 0 m



Tampereenväylä

E 63

34. 2 900 m



KYLMÄKOSKI AS. 2

35. 0 m



36. 1 900 m



Maunulantie

37. 2 300 m



5 KYLMÄKOSKI

38. 300 m



39. 3 000 m



40. 0 m



TAMPERE 42

41. 5 100 m



LEMPÄÄLÄ

42. 200 m



SONTULA 5

43. 8 400 m



Asematie

44. 600 m



45. 150 m





# A

46. 300 m



**VIIALA 9** ▶

47. 50 m



Ryödintie

48. 400 m



Torkontie

49. 0 m



**A4 + A5**

50. 50 m

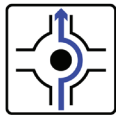


51. 600 m



Satamatie

52. 750 m



53. 1 300 m



**38 TAMPERE**

54. 13 300 m



**LEMPÄÄLÄ E**

55. 600 m



56. 1 800 m



**7 LIPPO**

57. 550 m



Vaihmalantie

58. 400 m



59. 60 m



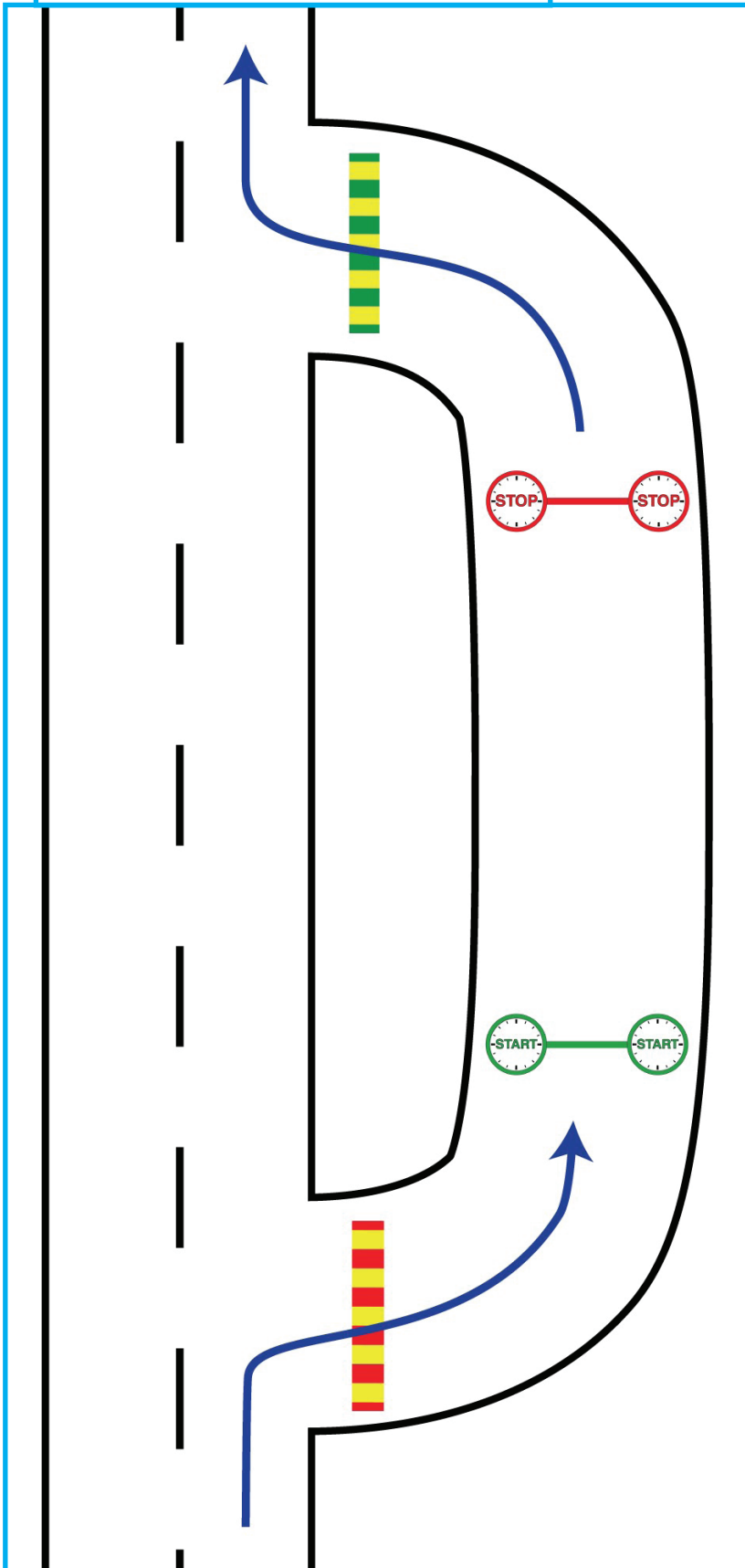
**A6**

60. 0 m

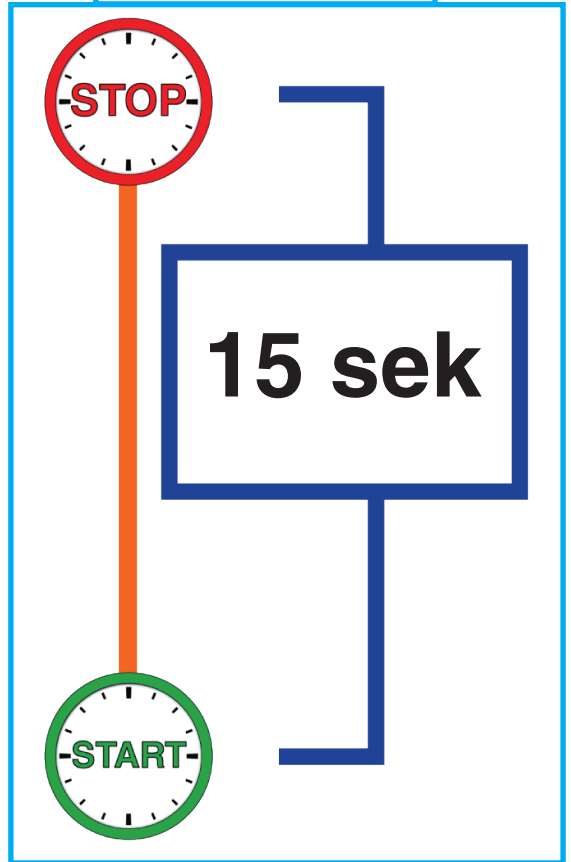


# A1

Yleiskartta / Overall view

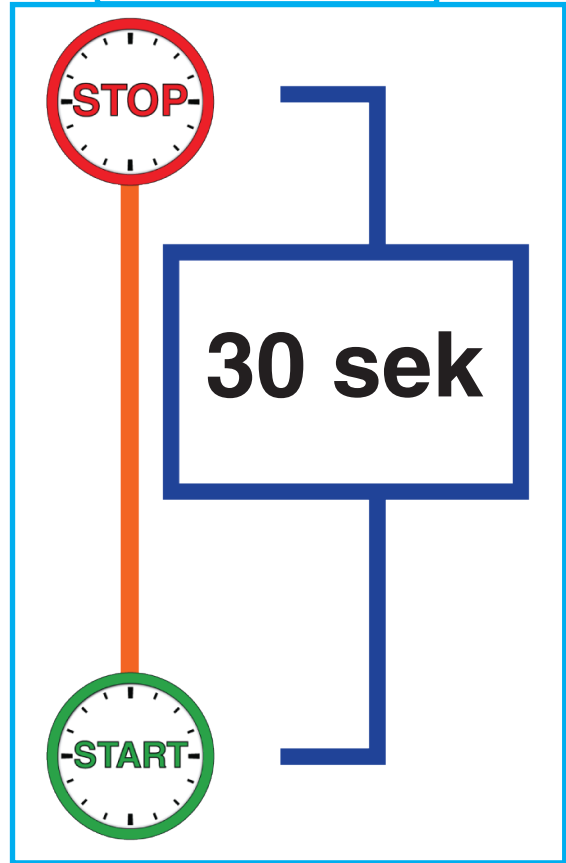


Tehtävä / Task

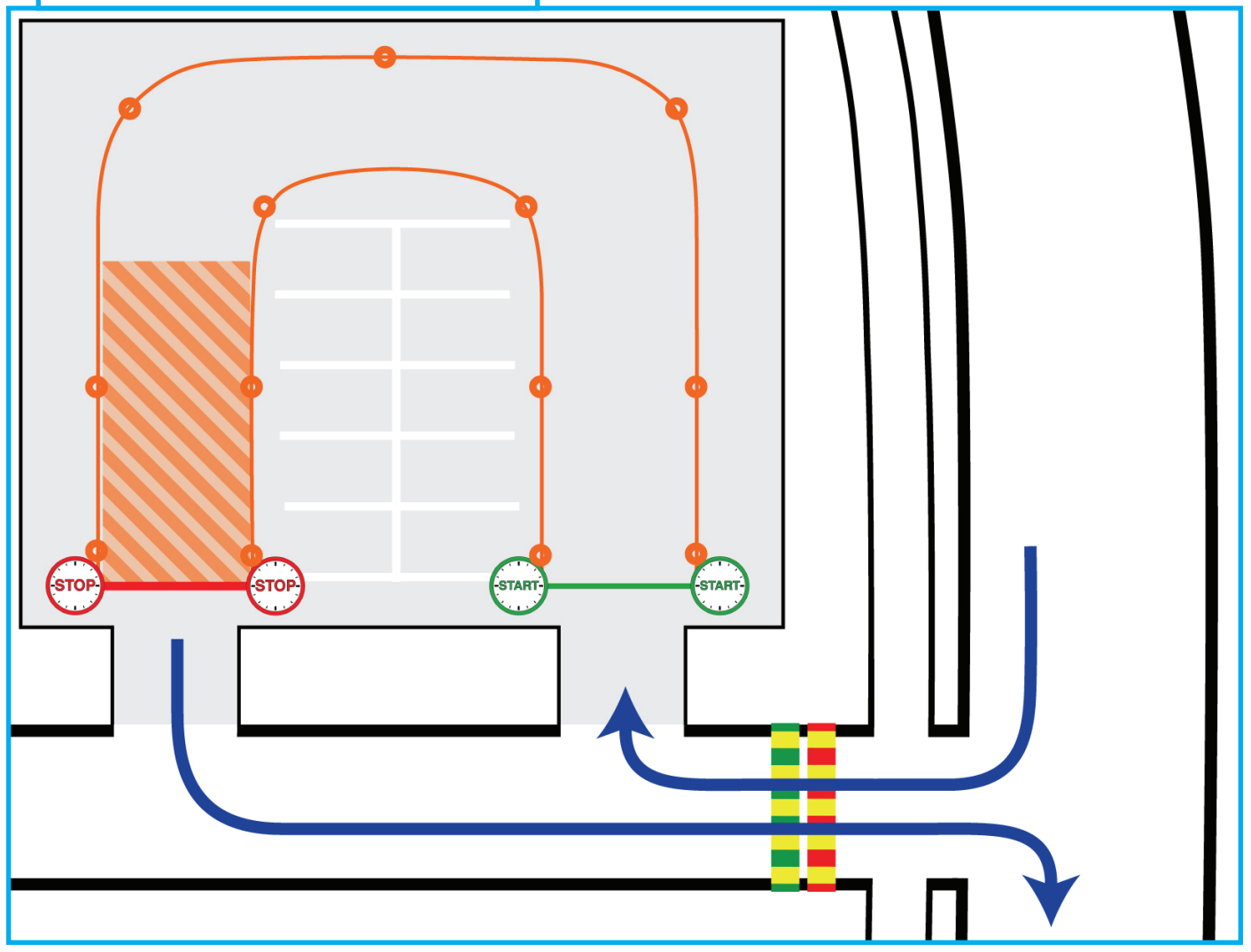


# A2

## Tehtävä / Task






## Yleiskartta / Overall view



# A3

## Yleiskartta / Overall view

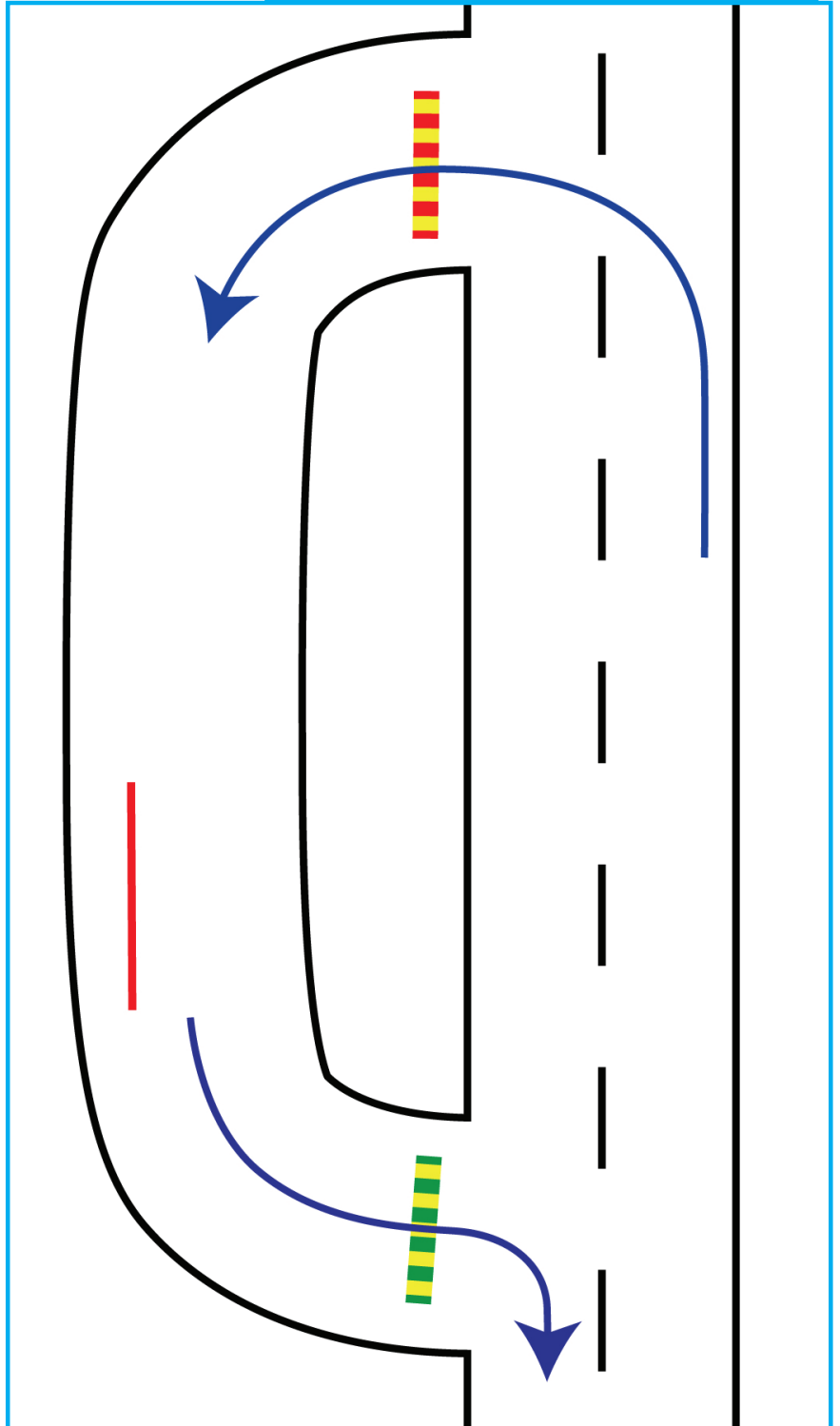
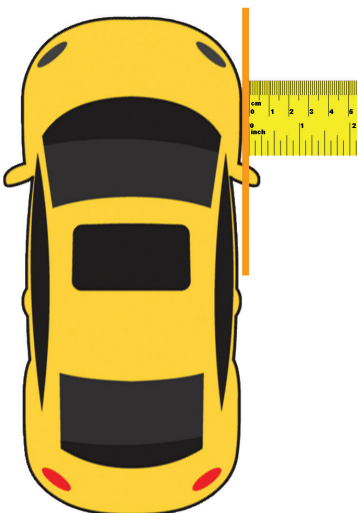
### Tehtävä / Task



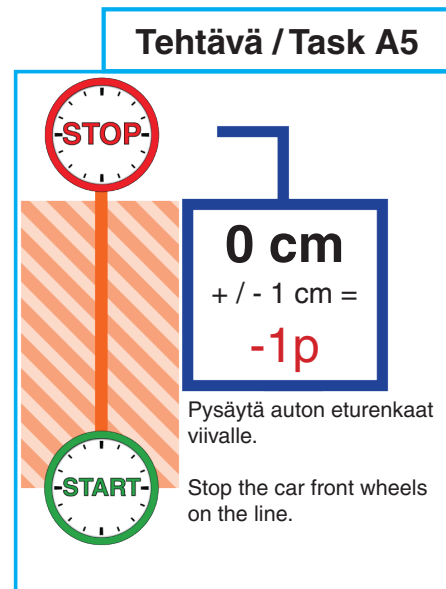
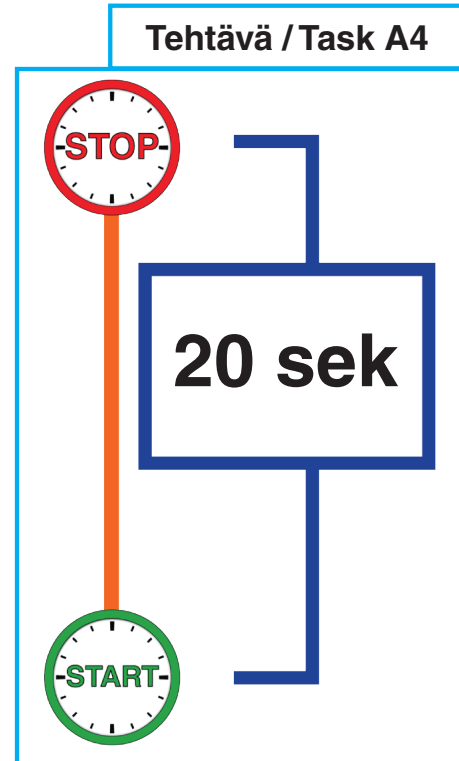
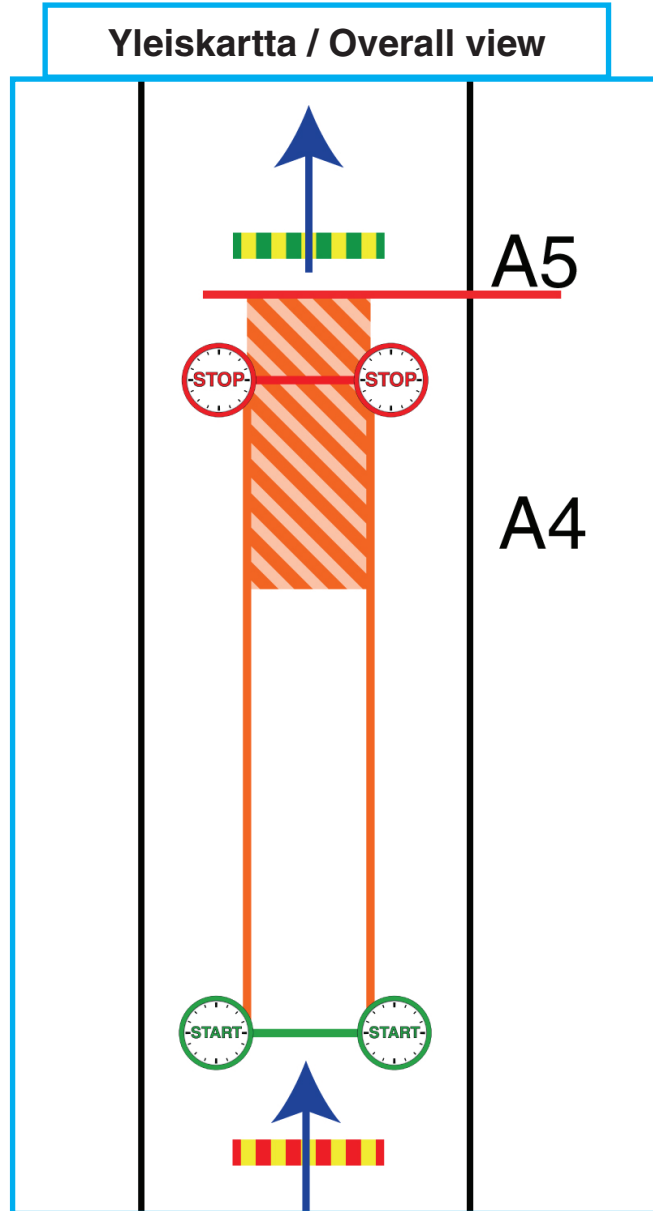
**0 cm**  
+ / - 1 cm =  
**-1p**

Pysäytä oikeanpuoleinen eturengas mahdollisimman lähelle viivaa. Kosketus viivaan = -200 pistettä.

Stop right side front tyre close to the line. Touch the line = -200 points.



# A4 + A5



# A6

## Tehtävä / Task

Odota että rastihenkilöstö merkkää auton eturenkaan alapisteen liidulla.

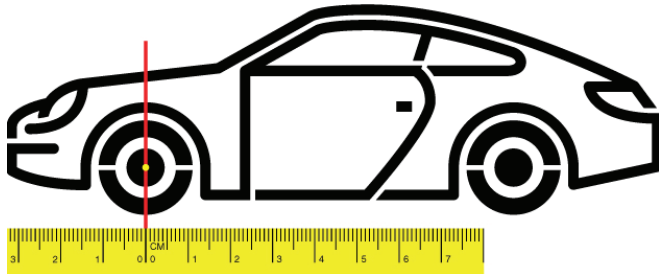
Merkin saatuasi, aja rengas 2 kokonaista kierrosta eteenpäin.

Pisteytys lasketaan suorituksen jälkeen, merkin sijainnin mukaan. Alla pistekaavio. Alle 1,5 kierroksen suoritus -200 pistettä.

Wait for the staff to mark your tyre.

After been cleared to proceed, drive the front wheel forward 2 full rotations.

Score based on the final location of the mark, see points diagram below. Less that 1,5 rotations awards -200 point.



## Pisteytys / Scoring

